ΑΠΟΣΠΑΣΜΑ ΕΓΚΡΙΣΗΣ ΣΧΕΔΙΟΥ ΠΟΛΗΣ ΦΕΚ 354Δ/12-05-88 (ΚΛΙΜΑΚΑ 1:1000)

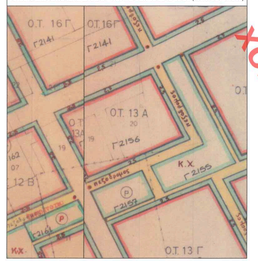

ΑΠΟΣΠΑΣΜΑ ΔΙΑΓΡΑΜΜΑΤΟΣ ΠΡΑΞΗΣ ΕΦΑΡΜΟΓΗΣ ΜΕ ΑΡ. 1/09 (ΚΛ. 1:1000)

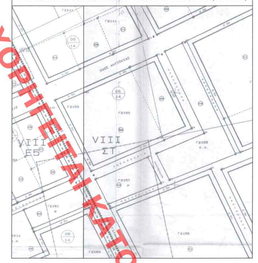

ΑΠΟΣΠΑΣΜΑ ΕΓΚΕΚΡΙΜΕΝΟΥ ΡΥΜΟΤΟΜΙΚΟΥ ΣΧΕΔΙΟΥ (ΚΛΙΜΑΚΑ 1:1000)

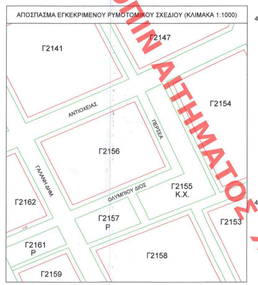

ΦΩΤΟΓΡΑΦΙΑ ΑΠΟ ΘΕΣΗ ΛΗΨΗΣ 2

ΦΩΤΟΓΡΑΦΙΑ ΑΠΟ ΘΕΣΗ ΛΗΨΗΣ 1

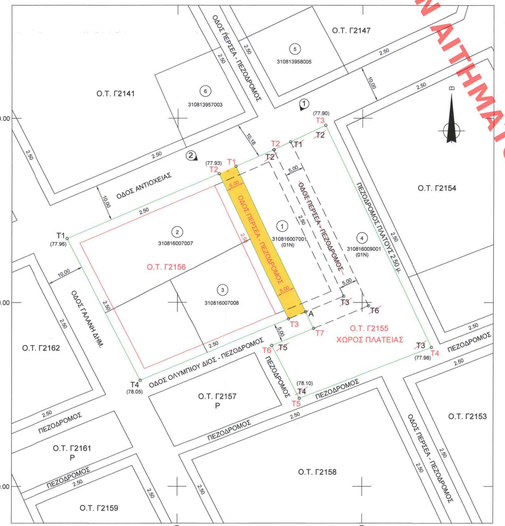

ΥΠΟΜΝΗΜΑ ΣΥΜΒΟΛΙΣΜΟΥ

1/Π	Υπάρχον κτίριο	1	Θέση λήψης φωτογραφίας
	Όριο ιδιοκτησίας		Γραμμή αλλαγής χρήσης
	Οικοδομική Γραμμή		Καταργούμενα οικοδομικά - ρυμοτομική γραμμή
	Ρυμοτομική Γραμμή		Όριο προτεινόμενου κ.Χ/δόμων
(xx.xx)	Υψομετρα		Χαρακτηριστικός πεζόδρομος

ΣΥΝΤΕΤΑΓΜΕΝΕΣ ΣΗΜΕΙΩΝ ΣΕ ΕΓΣΑ '87

ΣΥΝΤΕΤΑΓΜΕΝΕΣ ΚΟΡΥΦΩΝ ΕΓΚΕΚΡΙΜΕΝΟΥ Ο.Τ. Γ2156

ΚΟΡΥΦΗ	X (m)	Y (m)
Τ1	365870.270	4384617.376
Τ2και.(Γ2156)	365926.007	4384641.416
Τ3και.(Γ2156)	365944.943	4384601.710
Τ4	365890.004	4384578.865

ΣΥΝΤΕΤΑΓΜΕΝΕΣ ΚΟΡΥΦΩΝ ΙΔΙΟΚΤΗΣΙΑΣ 1 (ΟΙΚΟΠΕΔΟ 01Ν ΜΕ ΚΑΕΚ 310816007001)

ΚΟΡΥΦΗ	X (m)	Y (m)
Τ2(Γ2156)	365911.191	4384635.026
Τ1(Γ2155)	365915.784	4384637.007
Τ2και.(Γ2156)	365926.007	4384641.416
Τ3και.(Γ2156)	365944.943	4384601.710
Α	365934.669	4384597.438
Τ3(Γ2156)	365930.047	4384595.516

ΣΥΝΤΕΤΑΓΜΕΝΕΣ ΚΟΡΥΦΩΝ ΕΓΚΕΚΡΙΜΕΝΟΥ Κ.Χ. Γ2155 (ΟΙΚΟΠΕΔΟ 01Ν ΜΕ ΚΑΕΚ 310816009001)

ΚΟΡΥΦΗ	X (m)	Y (m)
Τ1και.(Γ2155)	365930.518	4384643.571
Τ2και.(Γ2155)	365939.988	4384648.100
Τ3και.(Γ2155)	365968.740	4384587.811
Τ4και.(Γ2155)	365932.974	4384573.932
Τ5και.(Γ2155)	365925.629	4384588.265
Τ6και.(Γ2155)	365951.719	4384599.114

ΣΥΝΤΕΤΑΓΜΕΝΕΣ ΚΟΡΥΦΩΝ ΚΑΤΑΡΓΟΥΜΕΝΟΥ ΤΜΗΜΑΤΟΣ ΠΕΖΟΔΡΟΜΟΥ

ΚΟΡΥΦΗ	X (m)	Y (m)
Τ2και.(Γ2156)	365926.007	4384641.416
Τ1και.(Γ2155)	365930.518	4384643.571
Τ6και.(Γ2155)	365951.719	4384599.114
Τ7	365936.825	4384592.921
Α	365934.669	4384597.438
Τ3και.(Γ2156)	365944.943	4384601.710

ΣΥΝΤΕΤΑΓΜΕΝΕΣ ΚΟΡΥΦΩΝ ΠΡΟΤΕΙΝΟΜΕΝΟΥ Ο.Τ. Γ2156

ΚΟΡΥΦΗ	X (m)	Y (m)
Τ1	365870.270	4384617.376
Τ2	365911.191	4384635.026
Τ3	365930.047	4384595.516
Τ4	365890.004	4384578.865

ΣΥΝΤΕΤΑΓΜΕΝΕΣ ΚΟΡΥΦΩΝ ΠΡΟΤΕΙΝΟΜΕΝΟΥ Ο.Τ. Γ2155 - ΧΩΡΟΣ ΠΛΑΤΕΙΑΣ

ΚΟΡΥΦΗ	X (m)	Y (m)
Τ1	365915.784	4384637.007
Τ2	365926.071	4384641.444
Τ3	365939.988	4384648.100
Τ4	365968.740	4384587.811
Τ5	365932.974	4384573.932
Τ6	365925.629	4384588.265
Τ7	365936.825	4384592.921

ΣΥΝΤΕΤΑΓΜΕΝΕΣ ΚΟΡΥΦΩΝ ΠΡΟΤΕΙΝΟΜΕΝΟΥ ΠΕΖΟΔΡΟΜΟΥ

ΚΟΡΥΦΗ	X (m)	Y (m)
Τ2	365911.191	4384635.026
Τ1	365915.784	4384637.007
Α	365934.669	4384597.438
Τ3	365930.047	4384595.516

ΣΥΝΤΕΤΑΓΜΕΝΕΣ ΣΗΜΕΙΩΝ ΣΕ UTM 3

ΣΥΝΤΕΤΑΓΜΕΝΕΣ ΚΟΡΥΦΩΝ ΕΓΚΕΚΡΙΜΕΝΟΥ Ο.Τ. Γ2156

ΚΟΡΥΦΗ	X (m)	Y (m)
Τ1	90184.310	622395.925
Τ2και.(Γ2156)	90239.984	622420.145
Τ3και.(Γ2156)	90259.049	622380.491
Τ4	90204.170	622357.467

Ε = 2618.64 τ.μ.

ΣΥΝΤΕΤΑΓΜΕΝΕΣ ΚΟΡΥΦΩΝ ΙΔΙΟΚΤΗΣΙΑΣ 1 (ΟΙΚΟΠΕΔΟ 01Ν ΜΕ ΚΑΕΚ 310816007001)

ΚΟΡΥΦΗ	X (m)	Y (m)
Τ2(Γ2156)	90225.185	622413.707
Τ1(Γ2155)	90229.773	622415.703
Τ2και.(Γ2156)	90239.984	622420.145
Τ3και.(Γ2156)	90259.049	622380.491
Α	90248.787	622376.185
Τ3(Γ2156)	90244.170	622374.248

Ε = 707.62 τ.μ.

ΣΥΝΤΕΤΑΓΜΕΝΕΣ ΚΟΡΥΦΩΝ ΕΓΚΕΚΡΙΜΕΝΟΥ Κ.Χ. Γ2155 (ΟΙΚΟΠΕΔΟ 01Ν ΜΕ ΚΑΕΚ 310816009001)

ΚΟΡΥΦΗ	X (m)	Y (m)
Τ1και.(Γ2155)	90244.489	622422.315
Τ2και.(Γ2155)	90253.946	622426.875
Τ3και.(Γ2155)	90282.896	622366.664
Τ4και.(Γ2155)	90247.165	622352.668
Τ5και.(Γ2155)	90239.773	622366.982
Τ6και.(Γ2155)	90265.835	622377.915

Ε = 1156.72 τ.μ.

ΣΥΝΤΕΤΑΓΜΕΝΕΣ ΚΟΡΥΦΩΝ ΚΑΤΑΡΓΟΥΜΕΝΟΥ ΤΜΗΜΑΤΟΣ ΠΕΖΟΔΡΟΜΟΥ

ΚΟΡΥΦΗ	X (m)	Y (m)
Τ2και.(Γ2156)	90239.984	622420.145
Τ1και.(Γ2155)	90244.489	622422.315
Τ6και.(Γ2155)	90265.835	622377.915
Τ7	90250.957	622371.674
Α	90248.787	622376.185
Τ3και.(Γ2156)	90259.049	622380.491

Ε = 301.32 τ.μ.

ΣΥΝΤΕΤΑΓΜΕΝΕΣ ΚΟΡΥΦΩΝ ΠΡΟΤΕΙΝΟΜΕΝΟΥ Ο.Τ. Γ2156

ΚΟΡΥΦΗ	X (m)	Y (m)
Τ1	90184.310	622395.925
Τ2	90225.185	622413.707
Τ3	90244.170	622374.248
Τ4	90204.170	622357.467

Ε = 1911.02 τ.μ.

ΣΥΝΤΕΤΑΓΜΕΝΕΣ ΚΟΡΥΦΩΝ ΠΡΟΤΕΙΝΟΜΕΝΟΥ Ο.Τ. Γ2155 - ΧΩΡΟΣ ΠΛΑΤΕΙΑΣ

ΚΟΡΥΦΗ	X (m)	Y (m)
Τ1	90229.773	622415.703
Τ2	90240.048	622420.173
Τ3	90253.946	622426.875
Τ4	90282.896	622366.664
Τ5	90247.165	622352.668
Τ6	90239.773	622366.982
Τ7	90250.957	622371.674

Ε = 1946.55 τ.μ.

ΣΥΝΤΕΤΑΓΜΕΝΕΣ ΚΟΡΥΦΩΝ ΠΡΟΤΕΙΝΟΜΕΝΟΥ ΠΕΖΟΔΡΟΜΟΥ

ΚΟΡΥΦΗ	X (m)	Y (m)
Τ2	90225.185	622413.707
Τ1	90229.773	622415.703
Α	90248.787	622376.185
Τ3	90244.170	622374.248

Ε = 219.11 τ.μ.

Ανάτυπωση Κατασκευή
13/04/2023 13:31

ΥΠΟΥΡΓΕΙΟ ΠΟΛΙΤΙΣΜΟΥ ΚΑΙ ΑΘΛΗΤΙΣΜΟΥ
ΓΕΝΙΚΗ ΓΡΑΜΜΑΤΕΙΑ ΠΟΛΙΤΙΣΜΟΥ
ΕΙΔΙΚΗ ΥΠΗΡΕΣΙΑ ΔΙΑΧΕΙΡΙΣΗΣ ΚΙΝΗΤΗΡΙΩΝ ΠΟΛΙΤΙΣΜΟΥ
ΤΑΥΤΟΤΗΤΑ ΤΟΠΟΘΕΣΙΩΝ ΚΑΙ ΜΝΗΜΕΙΩΝ ΘΕΣΣΑΛΙΑΣ

ΦΕΡΟΜΕΝΟΙ ΙΔΙΟΚΤΗΤΕΣ

Α/Α	ΑΡ. ΟΙΚΟΠ.	ΚΑΕΚ	ΟΝΟΜΑΤΕΠΩΝΥΜΟ	ΔΙΕΥΘΥΝΣΗ
1	1	310816007001	ΔΗΜΟΣ ΛΑΡΙΣΑΙΩΝ	Ι. ΔΡΑΓΟΥΜΗ 1
2	2	310816007007	ΣΙΔΕΡΗΣ ΠΑΣΧΑΛΗ ΝΤΕΓΚΟΥΔΗΣ	ΧΑΤΖΗΜΙΧΑΛΗ 77 - ΛΑΡΙΣΑ
3	3	310816007008	ΚΥΡΙΑΚΗ ΑΠΟΣΤΟΛΟΥ ΣΑΝΙΔΑ	ΧΑΤΖΗΜΙΧΑΛΗ 77 - ΛΑΡΙΣΑ
4	4	310816009001	ΔΗΜΟΣ ΛΑΡΙΣΑΙΩΝ	Ι. ΔΡΑΓΟΥΜΗ 1
5	5	310813985805	ΔΗΜΟΣ ΛΑΡΙΣΑΙΩΝ	Ι. ΔΡΑΓΟΥΜΗ 1
6			ΦΕΖΑ ΖΑΧΑΡΙΑ ΣΟΥΣΗ	ΜΑΝΤΖΑΡΟΥ 4 - ΚΕΡΚΥΡΑ
7	6	310813957003	ΜΕΛΙΤΗΣ ΖΑΧΑΡΙΑ ΣΟΥΣΗΣ	ΖΑΦΕΙΡΟΠΟΥΛΟΥ 29 - ΚΕΡΚΥΡΑ
8			ΡΑΧΗΛ ΧΑΙΜ ΜΙΖΡΑΧΗ - ΚΑΠΟΝ	ΜΑΚΡΥΓΙΑΝΝΗ 23-27 - ΚΗΦΙΣΙΑ

ΔΙΑΤΑΓΜΑΤΑ ΡΥΜΟΤΟΜΙΑΣ

1) ΤΟ Π.Δ. ΤΗΣ 22-01-88 (ΦΕΚ 354Δ/12-05-88) ΠΕΡΙ ΕΓΚΡΙΣΗΣ ΠΟΛΕΟΔΟΜΙΚΗΣ ΜΕΛΕΤΗΣ ΤΜΗΜΑΤΩΝ ΤΩΝ ΠΟΛΕΟΔΟΜΙΚΩΝ ΕΝΟΤΗΤΩΝ 9, 10, 11, 14 ΚΑΙ ΑΠΟ ΤΟΝ ΔΗΜΟΥ ΛΑΡΙΣΑΣ ΚΑΙ ΤΡΟΠΟΠΟΙΗΣΗ ΤΟΥ ΕΓΚΕΚΡΙΜΕΝΟΥ ΡΥΜΟΤΟΜΙΚΟΥ ΣΧΕΔΙΟΥ ΣΕ ΣΥΝΕΧΟΜΕΝΗ ΠΕΡΙΟΧΗ

ΟΡΟΙ ΔΟΜΗΣΗΣ

Αρτιότητα	=	16/400
Παρεκκλίσεις	=	8/150 ΠΡΟ 12-05-88
Συντελεστής Δόμησης	=	0,8
Ποσοστό Κάλυψης	=	ΚΑΤΑ Ν.Ο.Κ.
Μέγιστο επιτρ. ύψος	=	8,50 μ. (+2,00 μ. στέγη)
Χρήση γης	=	Προ Γ.Π.Σ. Αμιγής κατοικία, κατά Γ.Π.Σ. Αμιγής κατοικία

ΠΑΡΑΤΗΡΗΣΕΙΣ

1. Το δίκτυο ύδατος είναι εκτεταμένο στο κρατικό σύστημα συνύπαρξη ΕΓΣΑ87.
2. Οι διαστάσεις και το εμβαδόν υπολογίσθηκαν αναλυτικά από τις συνάντες των κορυφών.
3. Η εξάρτηση από το ΕΓΣΑ87 πραγματοποιήθηκε με σύστημα GPS κάνοντας χρήση του Ελληνικού Συστήματος Ανταισμού - Με Pp.S.

ΒΕΒΑΙΩΣΗ (Ν.651/77)

Βεβαιώνεται ότι τα οικόπεδα (Τ2)Ο.Τ.Γ2156)-Τ1(Ο.Τ.Γ2155)-Τ2(Ο.Τ.Γ2155)-Τ3και.(Ο.Τ.Γ2156)-Α-Τ3(Ο.Τ.Γ2156)) με ΚΑΕΚ 310816007001 και (Τ1και.(Ο.Τ.Γ2155)-Τ2και.(Ο.Τ.Γ2155)-Τ3και.(Ο.Τ.Γ2155)-Τ4και.(Ο.Τ.Γ2155)-Τ5και.(Ο.Τ.Γ2155)-Τ6και.(Ο.Τ.Γ2155)) με ΚΑΕΚ 310816009001, που βρίσκονται επί των οδών Αντιόχειας, πεζόδρομου, Ολύμπου Διός και Γαλάνη Δημ., στα Ο.Τ. Γ2156 και Κ.Χ. Γ2155, αντίστοιχα, στη συνοικία "Αβέρωφ" του Δήμου Λαρισαίων.

- Βρίσκονται εντός του εγκεκριμένου ρυμοτομικού σχεδίου πόλης Λάρισας.
- Βρίσκονται εντός του Γενικού Πολεοδομικού Σχεδίου (Γ.Π.Σ.) Δήμου Λαρισαίων σύμφωνα με τη με αρ. 5625/5970/8/28-09-2009 απόφαση Γ.Γ. Περιφέρειας Θεσσαλίας (ΦΕΚ 523/ΑΑ/Π09-10-2009) και τη με αρ. 2397/15225/11-11-2019 απόφαση Συντονιστή Αποκεντρωμένης Διοίκησης Θεσσαλίας - Στερεάς Ελλάδας (ΦΕΚ 800Δ/30-12-2019).
- Βρίσκονται εκτός ιδιοκτησιακού χώρου της πόλης της Λάρισας σύμφωνα με την Υ.Α. ΥΠΠΟ/ΓΔΑ/ΑΡΧΑ/Α1/Φ43/18742/1272/ 27-06-2002 (ΦΕΚ 687/Β/03-06-2003) όπως αναφαιρέθτηθηκε με την Υ.Α. ΥΠΠΟΑ.ΔΑΠΚΑ/ΑΡΧΑ/Α1/Φ15/17000/763/21-04-2008 (ΦΕΚ 182/ΑΑ/Π12-05-2008).
- Εντός των οικοπέδων δεν διέρχονται εναέριες γραμμές μεταφοράς υψηλής τάσης της ΔΕΗ, αγωγός φυσικού αερίου, οδός προσβασιμότητας του 1923 π. ρέμα.

Στην παραγή έχει συνταχθεί μελέτη Εθνικού Κτηματολογίου.

Εντάχθηκαν στο σχέδιο πόλης μετά την ισχύ του Ν.1337/83 σύμφωνα με το Π.Δ. της 22-01-88 (ΦΕΚ 354Δ/12-05-88) και μετείχαν στην αριθμ. 1/09 πράξη εφαρμογής, η οποία κυρώθηκε με την αριθμ. 687/111-05-10 απόφαση Νομάρχη Λάρισας και μεταγράφηκε στο Υποθηκοφυλακείο Λάρισας στον τόμο 749 με αριθμό 485.

Σύμφωνα με την αριθμ. 1/09 πράξη εφαρμογής, το οικόπεδο με ΚΑΕΚ 310816007001, αποτελεί το (01Ν) οικόπεδο του Ο.Τ. Γ2156 εμβαδού 707,62 μ2, το οποίο αποδίδεται ως "Τρόπαιο γης και το οικόπεδο με ΚΑΕΚ 310816009001 αποτελεί το (01Ν) οικόπεδο του Κ.Χ. 2155 εμβαδού 1156,72 μ2, το οποίο αποδίδεται στον Δήμο Λαρισαίων και με την παρούσα τροποποίηση είναι μη άρτια και μη οικοδομήσιμα καθώς προτείνονται ως Χώρος Πλατείας και πεζόδρομος.

Ο ΜΗΧΑΝΙΚΟΣ

ΣΤΕΦΑΝΟΣ ΚΩΤΟΥΛΑΣ
ΑΓΡ. ΤΟΠΟΓΡΑΦΟΣ ΜΗΧ/ΚΟΣ
ΠΕ ΜΕ Α ΒΑΘΜΟ

ΕΛΕΓΧΟΣ ΔΙΑΤΗΡΗΣΗΣ ΙΣΟΖΥΓΙΟΥ ΚΟΙΝΟΧΡΗΣΤΩΝ ΧΩΡΩΝ

(άρθρο 29 παρ.4α Ν.2831/2000 - ΦΕΚ 140Α/13.6.2000)

Εμβαδόν εγκεκριμένου Κ.Χ. 2155 = 1156,72 τ.μ.
Εμβαδόν καταργούμενου τμήματος πεζόδρομου = 301,32 τ.μ.
ΕΜΒΑΔΟΝ ΕΓΚΕΚΡΙΜΕΝΩΝ ΚΟΙΝΟΧΡΗΣΤΩΝ ΧΩΡΩΝ : 1156,72 + 301,32 = 1458,04 τ.μ.

Εμβαδόν προτεινόμενου Κ.Χ. 2155 = 1946,55 τ.μ.
Εμβαδόν προτεινόμενου πεζόδρομου 219,11 τ.μ.
ΕΜΒΑΔΟΝ ΠΡΟΤΕΙΝΟΜΕΝΩΝ ΚΟΙΝΟΧΡΗΣΤΩΝ ΧΩΡΩΝ : 1946,54 + 219,11 = 2165,66 τ.μ.

ΕΜΒΑΔΟΝ ΠΡΟΤΕΙΝΟΜΕΝΩΝ ΚΟΙΝΟΧΡΗΣΤΩΝ ΧΩΡΩΝ ΜΕΓΑΛΥΤΕΡΟ ΕΜΒΑΔΟΥ ΕΓΚΕΚΡΙΜΕΝΩΝ ΚΟΙΝΟΧΡΗΣΤΩΝ ΧΩΡΩΝ ΚΑΤΑ : 2165,65 - 1458,04 = 707,62 τ.μ.

ΑΥΞΗΣΗ ΚΟΙΝΟΧΡΗΣΤΩΝ ΧΩΡΩΝ ΚΑΤΑ : 707,62 τ.μ.

Θεωρείται ως προς τους όρους δόμησης και τις ισχύουσες οικοδομικές και ρυμοτομικές γραμμές

Λάρισα 26/06/2021
ΘΕΩΡΗΘΗΚΕ

Ο ΕΛΕΓΚΤΗΣ
ΙΩΑΝΝΗΣ ΚΟΥΤΟΥΔΗΣ
ΑΓΡ. ΤΟΠΟΓΡΑΦΟΣ ΜΗΧ/ΚΟΣ
ΠΕ ΜΕ Α ΒΑΘΜΟ

Η ΠΡΟΪΣΤΑΜΕΝΗ ΤΜΗΜΑΤΟΣ ΠΟΛΕΟΔΟΜΙΚΟΥ ΣΧΕΔΙΑΣΜΟΥ
ΔΡ. ΜΑΡΙΑ ΜΑΡΚΑΤΟΥ
Μ.Χ.Π.Α.
ΠΕ ΜΕ Α ΒΑΘΜΟ

Ο ΑΝΑΠΛΗΡΩΤΗΣ ΔΙΕΥΘΥΝΤΗΣ ΠΟΛΕΟΔΟΜΙΑΣ
ΠΑΝΑΓΙΩΤΗΣ ΠΑΛΛΑΣ
ΑΓΡ. ΤΟΠΟΓΡΑΦΟΣ ΜΗΧ/ΚΟΣ
ΠΕ ΜΕ Α ΒΑΘΜΟ

ΕΛΛΗΝΙΚΗ ΔΗΜΟΚΡΑΤΙΑ
ΔΗΜΟΣ ΛΑΡΙΣΑΙΩΝ
ΔΙΕΥΘΥΝΣΗ: ΠΟΛΕΟΔΟΜΙΑΣ
ΤΜΗΜΑ: ΠΟΛΕΟΔΟΜΙΚΟΥ ΣΧΕΔΙΑΣΜΟΥ
Τ.Κ. 41222 - ΛΑΡΙΣΑ
Πληροφορίες: Νικ. Παπαδόπουλος
Τηλέφωνο: 2413500462
E-mail: polaxe@larissa.gov.gr

Φ.343
ΣΧΕΔΙΟ 3/3

ΣΥΝΟΔΕΥΤΙΚΟ ΤΗΣ ΑΠΟ 16-06-22 ΕΞΗΜΕΡΗΣ
ΛΑΡΙΣΑ, 19-01-22
Ο ΠΡΟΪΣΤΑΜΕΝΟΣ
ΓΕΩΡΓΙΟΣ ΚΟΚΚΙΝΟΣ
ΠΕ-ΤΕΤΕΣΜΙΚΩΝ
Γεωδέτης Μ.Sc. χρ.Α.βάθμ

ΤΟΠΟΓΡΑΦΙΚΟ ΔΙΑΓΡΑΜΜΑ

ΤΡΟΠΟΠΟΙΗΣΗ ΣΧΕΔΙΟΥ ΠΟΛΗΣ ΛΑΡΙΣΑΣ

Ο.Τ.: Γ2108 - Γ2115, Γ2142, Γ2156 - Κ.Χ. Γ2155

ΠΙΝ: 15.17 - 16.17

ΣΥΝΟΙΚΙΑ: ΑΒΕΡΩΦ

ΚΛΙΜΑΚΑ 1:500

ΘΕΜΑ : Τροποποιοποίηση του ρυμοτομικού σχεδίου πόλης Λάρισας με:
1) Κατάργηση του πεζόδρομου μεταξύ των Ο.Τ. Γ2108 και Γ2115, αναχωρεδισμού των Ο.Τ. Γ2108 και Γ2115 με δημιουργία νέων Ο.Τ. Γ2108 - Χώρος Σχολείων και Ο.Τ. Γ2115 - Χώρος Πλατείας και πεζόδρομου πλάτους 4.00 μ. μεταξύ αυτών
2) Αναχωρεδισμού του Ο.Τ. Γ2142 και χαρακτηρισμού τμήματος αυτού ως Χώρο Πλατείας, με δημιουργία νέων Ο.Τ. Γ2142 και Ο.Τ. Γ2142Α - Χώρος Πλατείας και πεζόδρομου πλάτους 2.00 μ. μεταξύ αυτών
3) Αναχωρεδισμού των Ο.Τ. Γ2156 και Κ.Χ. Γ2155, χαρακτηρισμό τμήματος του Ο.Τ. Γ2156 ως Χώρο Πλατείας, μετατάπτηση της οδού Περγάμου και χαρακτηρισμό της ως πεζόδρομου, δημιουργία νέων Ο.Τ. Γ2156 και Ο.Τ. Γ2155 - Χώρος Πλατείας και διατήρηση των όρων δόμησης και συντελεστή δόμησης, στη συνοικία Αβέρωφ του Δήμου Λαρισαίων.

Το παρόν συνοδευόμενο την υπ' αριθμ. 134/2021 απόφαση Δημοτικού Συμβουλίου Λάρισας

Λάρισα 23-11-21

ΑΝΑΠΛΗΡΩΤΗΣΗ ΓΕΝΙΚΟΥ ΓΡΑΜΜΑΤΕΑ
ΠΑΡΑΠΟΛΟΥΘΕΙ ΕΝΤΥΠΟ ΛΑΡΙΣΑ
Το κείμενο αποτελεί αντίγραφο από το πρωτότυπο
Σύμφωνα με τον νόμο 2690/1999 (ΦΕΚ 152/Α/1999)
ΓΙΑΝΝΟΥΛΑ ΚΑΡΑΜΑΝΗ
ΔΙΟΙΚΗΤΙΚΟ ΥΠΑΛΛΗΛΟΣ

Ο
ΣΥΝΤΑΞΑΣ ΜΗΧΑΝΙΚΟΣ

ΣΤΕΦΑΝΟΣ ΚΩΤΟΥΛΑΣ
ΑΓΡ. ΤΟΠΟΓΡΑΦΟΣ ΜΗΧ/ΚΟΣ
ΠΕ ΜΕ Α ΒΑΘΜΟ

Ο ΑΝΤΙΔΗΜΑΡΧΟΣ ΠΟΛΕΟΔΟΜΙΑΣ
ΚΑΙ ΨΗΦΙΑΚΩΝ ΠΟΛΙΤΙΚΩΝ – ΕΣΥΠΝΗΣ ΠΟΛΗΣ

ΚΩΝΣΤΑΝΤΙΝΟΣ ΔΙΑΜΑΝΤΟΣ

ΧΟΡΗΓΕΙΤΑΙ ΚΑΤΟΠΙΝ ΑΙΤΗΜΑΤΟΣ